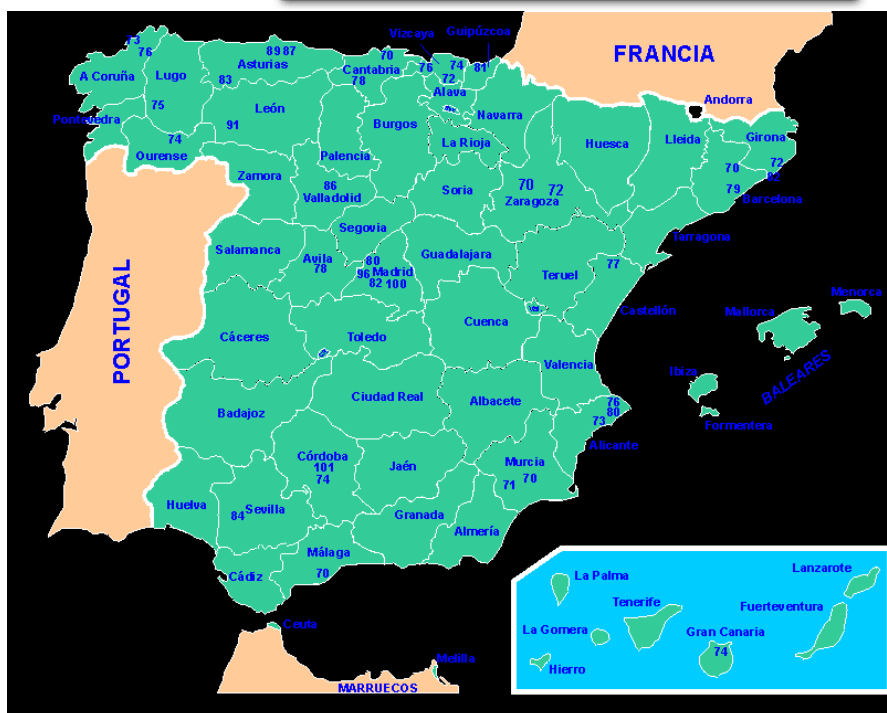


Repetidores VHF















Canales y frecuencias repetidores VHF

Canal	Entrada	Salida
R0	145.000	145.600
R1	145.025	145.625
R2	145.050	145.650
R3	145.075	145.675
R4	145.100	145.700
R5	145.125	145.725
R6	145.150	145.750
R7	145.175	145.775

REPETIDORES DISTRITO 1

Indicativo	Ubicación	Coordenadas	Locator	Altitud	Canal	Titular
EA1A	Cabeza de Manzaneda, Pbla. de Tribes (Orense)	42° 15' N 07° 17' O	IN62IF	1.780	R6	URE Orense
EA1B	Vigo (Pontevedra)	42° 10' N 08° 44' O	IN52PD	524	R5	URE Vigo
EA1C	Sierra de la Demanda, Valmala (Burgos)	42° 15' N 03° 14' O	IN82JG	2.100	R1	URE Burgos
EA1D	Monte El Naranco, Oviedo (Asturias)	43° 23' N 05° 52' O	IN73BJ	619	R2	URE Asturias
EA1E	Cuito Negro, Pajares (Asturias)	42° 57' N 05° 47' O	IN72CW	1.853	R5	URE Asturias
EA1F	Macizo del Suevo (Asturias)	43° 25' N 05° 13' O	IN73JJ	1.020	R6	URE Asturias
EA1G	Sierra del Candá, Forcarey (Pontevedra)	42° 36' N 08° 15' O	IN52VO	1.017	R0	Rias Baixas
EA1H	Peña Feixa, Monfero (La Coruña)	43° 35' N 07° 47' O	IN63CO	687	R1	URE La Coruña
EA1I	Monte Camperona, Sotillos Sabero (León)	42° 50' N 05° 10' O	IN72KU	1.600	R3	R.C. León
EA1J	Casco urbano de Segovia	40° 57' N 04° 07' O	IN70WW	1068	R6	URE Segovia
EA1K	Monte Ibio, Herrera de Ibio (Cantabria)	43° 17' N 04° 07' O	IN73WG	794	R3	URE Cantabria
EA1L	Monte Yerga, Gravalos (La Rioja)	42° 08' N 01° 58' O	IN92AD	1.101	R6	URE La Rioja
EA1M	Monte Arteixo, Arteixo (La Coruña)	43° 20' N 08° 28' O	IN53SI	242	R7	R.C. Azor
EA1N	Monte Cerroyera, Viguera (La Rioja)	42° 16' N 02° 32' O	IN82RG	1.406	R5	URE La Rioja
EA1O	Monte Xistral, Muras (Lugo)	43° 27' N 07° 35' O	IN63FK	1.030	R5	URE Terracha
EA1P	Monte Arroyo, Zaratan (Valladolid)	41° 40' N 04° 48' O	IN71OP	800	R5	Asoc. Radioaf. Vallisoletana
EA1Q	Pico Oribio, Sta. Mariña (Lugo)	42° 43' N 07° 13' O	IN62JR	1.447	R4	R.C. Lugo
EA1R	Alto Parafita, Sierra de Tineo (Asturias)	43° 22' N 06° 23' O	IN63TI	1.046	R7	URE Asturias
EA1S	Costa Vella, Ferreira (Lugo)	43° 35' N 07° 25' O	IN63GO	588	R0	R.C. Costa Lugo
EA1T	Estación Autobuses, Santiago (La Coruña)	42° 53' N 08° 32' O	IN52RV	290	R2	R.C. SAR Santiago
EA1U	Sierra Paramera (Avila)	40° 30' N	IN70OM	1.850	R4	Club Rad. Abulenses

	EA1V	Peña de Francia, El Cabaco (Salamanca)	04° 46' O 40° 30' N 06° 10' O	IN60VM	1.723	R7	URE Salamanca
	EA1W	Costa do Páramo, Páramo (Lugo)	42° 28' N 07° 29' O	IN62GL	881	R3	URE Valle Sarria
	EA1X	Otero de Bodas, (Zamora)	41° 56' N 06° 09' O	IN61WW	997	R0	URE Zamora
	EA1Y	Pico Tres Mares, Alto Campoo (Cantabria)	43° 01' N 04° 24' O	IN73TA	2.175	R4	R.C. Radioaf. Montañeses
	EA1Z	Casa del Monte, Villalobón (Palencia)	42° 01' N 04° 28' O	IN72SA	873	R7	Asoc. Radioaf. Palentina
	EB1A	Alto Guriezo, Ampuero (Cantabria)	43° 21' N 03° 22' O	IN83HI	548	R5	R.C. Radioaf. Montañeses
	EB1B	Casco urbano de Santander	43° 29' N 03° 47' O	IN83CL	50	R2	R.C. Radioaf. Montañeses
	EB1C	Monte El Morredero, Castrillo Cabrera (León)	42° 24' N 06° 31' O	IN62RJ	2.000	R1	URE El Bierzo
	EB1D	Alto de Oncala (Soria)	41° 57' N 02° 19' O	IN81UW	1.545	R0	URE Soria
	EB1E	Monte Aloya, Tuy (Pontevedra)	42° 5' N 08° 41' O	IN52PC	621	R3	URE Baixo Miño
	EB1F	Sabadelle (Ourense)	42° 21' N 07° 48' O	IN62CI	400	R7	URE Ourense
	EB1G	Casco urbano de Burgos	42° 21' N 03° 41' O	IN82DI	910	R2	Rad. de Burgos

REPETIDORES DISTRITO 2

Indicativo	Ubicación	Coordenadas	Locator	Altitud	Canal	Titular	
	EA2A	Monte Andatza, Usúrbil (Guipúzcoa)	43° 14' N 02° 04' O	IN83XF	564	R1	URE San Sebastian
	EA2B	Pico S. Caprasio, Sierra de Alcubierre (Zaragoza)	41° 43' N 00° 53' O	IN91NR	812	R4	URE Zaragoza
	EA2C	Monte del Frasnó, Calatayud (Zaragoza)	41° 22' N 01° 30' O	IN91GI	1.411	R1	URE Zaragoza
	EA2D	Monte Javalambre, Puebla Valverde (Teruel)	40° 05' N 01° 01' O	IN90LC	2.020	R0	URE Teruel
	EA2E	Casco urbano de Vitoria	42° 51' N 02° 40' O	IN82QU	540	R2	URE Vitoria
	EA2F	Monte Urdingain (Alava)	42° 48' N 02° 31' O	IN82RX	998	R7	URE Vitoria
	EA2G	Monte Oiz, Berriz (Vizcaya)	43° 13' N 02° 35' O	IN83RF	1.020	R0	URE Vizcaya
	EA2I	Monte La Garbea, Zalla (Vizcaya)	43° 12' N 03° 12' O	IN83JE	719	R6	URE Vizcaya
	EA2J	Monte Bitarracho, Baracaldo (Vizcaya)	43° 16' N 03° 01' O	IN83LG	490	R3	R.C. Gorbea
	EA2K	Cerro la Collada, Loarre (Huesca)	42° 21' N 00° 37' O	IN92QI	1.490	R5	URE Huesca
	EA2L	Casco urbano (Hospital M. Servet), Zaragoza	41° 38' N 00° 53' O	IN91NP	229	R2	URE Zaragoza
	EA2M	Campo de Deportes de Barbastro (Huesca)	42° 02' N 00° 08' E	JN02BA	341	R0	URE Valle Cinca
	EA2N	Higa de Monreal (Navarra)	42° 41' N 01° 31' O	IN92FQ	1.287	R3	URE Navarra

REPETIDORES DISTRITO 3




Indicativo	Ubicación	Coordenadas	Locator	Altitud	Canal	Titular	
	EA3A	Monte Caro, Sierra Montenegro (Tarragona)	40° 47' N 00° 21' E	JN00ES	1.422	R6	URE Baix Ebre
	EA3B	Montseny (Barcelona)	41° 46' N 02° 33' E	JN11GS	1.712	R0	URE Cataluña
	EA3C	Tibidabo, Barcelona	41° 25' N 02° 07' E	JN11BJ	512	R2	URE Barcelona
	EA3D	Monte Far (Girona)	42° 01' N 02° 32' E	JN12GA	1.123	R3	URE Gironés
	EA3E	La Mina d'En Negrín, La Vajol (Girona)	42° 24' N 02° 48' E	JN12JJ	550	R4	URE Alt Empordá
	EA3F	Sierra Santa Magdalena (Girona)	42° 09' N 02° 22' E	JN12ED	1.595	R1	URE La Garrotxa
	EA3G	Serra Sala, S.Mateu Bagés (Barcelona)	41° 49' N 01° 42' E	JN01UT	730	R5	URE Bagés
	EA3H	Creu de la Torregassa (Lleida)	41° 58' N 01° 28' E	JN01RX	911	R4	Asoc.Radioaf.Solsonés
	EA3I	Romanyá de la Selva (Girona)	41° 51' N 03° 03' E	JN11MU	260	R6	URE Baix Empordá

 EA3J Subtono 77.0	Tuc de Viella (Lleida)	42° 38' N 00° 45' E	JN02IP	2.606	R3	URE Valle Arán
 EA3K	Sierra de Montsec, S.Esteban Sarga (Lleida)	42° 02' N 00° 46' E	JN02JA	1.639	R7	R.C. Lleida
 EA3L	Casco urbano Lleida	41° 37' N 00° 37' E	JN01HO	200	R2	R.C. Lleida

REPETIDORES DISTRITO 4



Indicativo	Ubicación	Coordenadas	Locador	Altitud	Canal	Titular
 EA4A	Casco urbano, Madrid	40° 23' N 03° 46' O	IN80CJ	670	R2	URE Madrid
 EA4B	Sierra La Calderina, Urda (Toledo)	39° 19' N 03° 48' O	IM89CH	1.208	R7	URE Castilla-La Mancha
 EA4C	Carralavilla, Cifuentes (Guadalajara)	40° 48' N 02° 35' O	IN80RT	1.100	R5	URE Cifuentes
 EA4E	Cerro de Navalespino, Sta. M ^a de la Alameda (Madrid)	40° 36' N 04° 18' O	IN70UO	1.469	R0	URE Alcorcón
 EA4F	Monte Cruces, Real de S. Vicente (Toledo)	40° 09' N 04° 45' O	IN70OD	1.300	R1	URE Talavera
 EA4G	Alto de los Leones, Guadarrama (Madrid)	40° 42' N 04° 09' O	IN70WQ	1.511	R3	URE Sierra de Guadarrama
 EA4H	Monte Santa Bárbara, Plasencia (Cáceres)	40° 01' N 06° 04' O	IN60XA	680	R3	URE Plasencia
 EA4I	Pico de la Cruz, Puebla Almenara (Cuenca)	39° 46' N 02° 50' O	IM89NS	1.054	R1	URE Cuenca
 EA4J	Sierra de Montánchez (Cáceres)	39° 13' N 06° 07' O	IM69WF	988	R5	URE Cáceres
 EA4K	Cerro de los Palos, Toledo	39° 50' N 04° 03' O	IM79XU	620	R5	URE Toledo
 EA4L	Sierra de Mestanza, Hinojosa Calatrava (C. Real)	38° 37' N 04° 07' O	IM78WO	1.021	R6	R.C. Puertollano
 EA4M	Pico Repica, Orellana de la Sierra (Badajoz)	39° 02' N 05° 27' O	IM79GA	698	R7	URE Extremadura
 EA4N	Pico Peña Utrera, Salvatierra (Badajoz)	38° 29' N 06° 42' O	IM68PL	813	R1	URE Badajoz
 EA4Q	Cerro S. Cristóbal, Cuenca	40° 05' N 02° 07' O	IN80WC	1.183	R6	URE Cuenca

REPETIDORES DISTRITO 5
















Indicativo	Ubicación	Coordenadas	Locador	Altitud	Canal	Titular
 EA5A	Alto del Pino, Serra (Valencia)	39° 41' N 00° 23' O	IM99TQ	716	R1	URE Valencia
 EA5B	Monte Bartolo, Benicàssim (Castellón)	40° 05' N 00° 02' E	JN00AC	729	R4	URE Castellón
 EA5C	Monte La Cuta, Gandía (Valencia)	38° 59' N 00° 09' O	IM98WX	2	R2	Agrup. Radioaf. Gandía
 EA5D	Monte Calvario, Cartagena (Murcia)	37° 35' N 00° 58' O	IM97MO	244	R1	URE Cartagena
 EA5E	Sierra del Carrascal, Alcoy (Alicante)	38° 39' N 00° 32' O	IM98RP	1.352	R5	URE Alcoy
 EA5G	Castillo de Santa Bárbara, Alicante	38° 20' N 00° 29' O	IM98SI	166	R2	URE Alicante
 EA5J	Sierra Espuña, Totana (Murcia)	37° 51' N 01° 34' O	IM97FU	1.579	R0	URE Murcia
 EA5K	Sierra Malacara, Buñol (Valencia)	39° 25' N 00° 54' O	IM99NJ	1.118	R7	URE Oeste Valencia
 EA5M	Monte Chaparrales del Cid, Petrel (Alicante)	38° 27' N 00° 43' O	IM98PK	1.100	R4	URE Elda
 EA5N	Castillo Menor, Xàtiva (Valencia)	38° 59' N 00° 33' O	IM98RX	200	R6	URE Játiva
 EA5O	Peñas de San Pedro (Albacete)	38° 43' N 01° 35' O	IM98ER	1.259	R3	URE Albacete
 EA5S	Casco urbano de Denia (Alicante)	38° 51' N 00° 07' E	JM08BU	25	R6	R.C. Montgó

REPETIDORES DISTRITO 6









Indicativo	Ubicación	Coordenadas	Locador	Altitud	Canal	Titular
 EA6A	Monte Toro, Menorca	39° 59' N 04° 07' E	JM29BX	364	R0	URE Menorca
 EA6B	Atalaya de San José , Ibiza	38° 54' N 01° 16' E	JM08PV	450	R3	URE Ibiza
 EA6D	Faro de Capdepera, Mallorca	39° 42' N 03° 28' E	JM19RQ	75	R7	URE Manacor

	EA6F	Castillo de Alaró , Mallorca	39° 44' N 02° 47' E	JM19JR	822	R5	URE Palma Mallorca
	EA6G	Ermita Sta. Lucía, Manacor, Mallorca	39° 21' N 03° 12' E	JM19OI	96	R2	URE Manacor


REPETIDORES DISTRITO 7

	Indicativo	Ubicación	Coordenadas	Locator	Altitud	Canal	Titular
	EA7A	Cerro del Moro, Benalmádena (Málaga)	36° 36' N 04° 35' O	IM76QO	967	R4	URE Málaga
	EA7B	Cerro Nuevo Mundo, S. Alhamillo, Alhama de Almería	36° 52' N 02° 48' O	IM86OU	2.145	R5	URE Almería
	EA7C	Sierra de Cabra (Córdoba)	37° 29' N 04° 22' O	IM77TL	1.248	R0	URE Córdoba
	EA7D	Finca El Negrete Córdoba	37° 55' N 04° 49' O	IM77OV	510	R3	R.C. Córdoba
	EA7E	Pico Jabalcuz (Jaén)	37° 44' N 03° 50' O	IM87CR	1.614	R5	R.C.Sierra Magina
	EA7F	Casco urbano Sevilla	37° 24' N 05° 58' O	IM77AJ	10	R2	R.C. Sevilla
	EA7G	Pico Veleta, Sierra Nevada (Granada)	37° 03' N 03° 21' O	IM87HB	3.394	R1	URE Granada
	EA7H	Cerro del Carambolo (Sevilla)	36° 23' N 06° 35' O	IM67XJ	84	R4	R.C. Sevilla
	EA7I	Casco Urbano, Almería	36° 39' N 2° 26' O	IM67ST	45	R2	URE Almería
	EA7J	Pico Almadén, Sierra Magina (Jaén)	37° 44' N 03° 31' O	IM87FR	2.020	R7	URE Jaén
	EA7M	Sierra Bermeja, Estepona (Málaga)	36° 29' N 05° 12' O	IM76JL	1.450	R6	URE Estepona
	EA7N	Tetica de Bacares (Almería)	37° 14' N 02° 27' O	IM87SF	2.080	R3	URE Cuenca Almazora
	EA7O	Cerro S.Cristóbal, Almonaster R. (Huelva)	37° 53' N 06° 46' O	IM67OV	912	R3	URE Huelva
	EA7P	Sierra del Torcal (Málaga)	36° 57' N 04° 31' O	IM76RW	1.150	R5	R.C. Romeo Charlie Alfa
	EA7S	Cerro Jabalcón, Zújar (Granada)	37° 33' N 02° 49' O	IM87ON	1.480	R4	URE Baza

REPETIDORES DISTRITO 8

	Indicativo	Ubicación	Coordenadas	Locator	Altitud	Canal	Titular
	EA8B	Faro de la Isleta, Las Palmas G.C.	28° 10' N 15° 25' O	IL28HD	239	R7	URE Las Palmas
	EA8C	Pico de Gorra, Tejeda, Gran Canaria	27° 57' N 15° 33' O	IL27FW	1.918	R1	URE Las Palmas
	EA8D	Monte Las Mercedes, Tenerife	28° 31' N 16° 15' O	IL18VM	990	R6	URE S.C. Tenerife
	EA8E	Alto Garajonay, La Gomera	28° 06' N 17° 13' O	IL18JC	1.487	R5	URE La Gomera
	EA8G	Cumbre Nueva, Breña Alta, La Palma	28° 39' N 17° 48' O	IL18CP	1.400	R2	URE S.C.La Palma
	EA8H	Pico Malpaso, El Hierro	27° 42' N 18° 02' O	IL07XQ	1.503	R4	URE Aridane
	EA8J	Montaña Temojereque, Fuerteventura	28° 32' N 13° 55' O	IL38BM	511	R3	URE Fuerteventura
	EA8K	Peñas del Chache, Lanzarote	29° 07' N 13° 31' O	IL39FC	634	R0	URE Arrecife

REPETIDORES DISTRITO 9

	Indicativo	Ubicación	Coordenadas	Locator	Altitud	Canal	Titular
	EA9A	Parador Nacional Melilla	35° 17' N 02° 56' O	IM85MG	125	R7	URE Melilla